

MOBILITÉ DURABLE À NÈGREPELISSE (82)

Mercredi 18 septembre – Salon de la Mobilité – Pays Tolosan



1


Intervenante : Mme. Beutes-Voirol

(Présidente Commission Environnement, Urbanisme, Aménagement)



Midi-Quercy





LE PÉDIBUS




➤ Ramassage scolaire **à pied** avec un itinéraire déterminé et encadré **par des parents volontaires** et signataires d'une charte de bonnes pratiques :

- *Pour réduire l'utilisation de l'automobile sur les trajets domicile-école.*
- *Pour réduire les nuisances et améliorer la sécurité aux abords des écoles.*
- *Développer l'autonomie et l'apprentissage de la rue par les enfants.*
- *Développer le lien social.*
- *Améliorer l'hygiène de vie et lutter contre l'obésité.*

- **Une dizaine d'enfants** accompagnés.
- Des mamans bénévoles.
- 5 arrêts identifiés pour un temps de trajet **de 25 minutes maximum** (Périmètre d'1km autour de l'école).
- **Un système évolutif** en fonction des besoins.





L'ADHÉSION AU REZO POUCE



➤ **Dispositif d'auto-stop organisé** permettant aux conducteurs et aux passagers de se rencontrer aux arrêts « Sur le pouce » et de voyager ensemble.

- Les 100 premiers kits offerts puis de 2 à 3.5 € / adhésion.
- 8 points d'arrêt sur la commune.

NEGREPELISSE

LIEU D'INSCRIPTION
Mairie: tél: 05 63 64 22 83
www.ville-negrepelisse.fr/
mairie-negrepelisse@info62.com

PLUS D'INFOS SUR WWW.REZPOUCE.FR

REZO POUCE

1. AVENUE DU 10 MARS 1962, A L'ARRÊT DE L'OPÉRIÈRE/ VERS N. BUS

2. 370 AVENUE DU 9 MAI 1945, ARRÊT DES MARCHATS/ VERS 132

3. 145 AVENUE DU 9 MAI 1945, ARRÊT DU SUPER U 7/ VERS 131

4. D115, ARRÊT LA CHARPENTE BOIS/ VERS MONTAUBAN

5. D115, ARRÊT DE L'ÉGLISE BAZEL/ VERS 1317


6. 200 AVENUE JEAN POUJOL, ARRÊT DE LA BROCCOLEZ/ VERS 1317

7. ROUTE DE NOVEL, ARRÊT PORT INTERCHANGE/ VERS MONTICHAUX, ST ANTOINE?

8. AV. DE LA SORBONNE, ARRÊT ESPACE DE LOGIS/ VERS PRIGNE/ VERS BRUNQUEL

TRAIN Tél: 0800 31 31 31 Negrepelisse, - à 7 km (12 minutes) de la gare d'Aubus (accusé de réception REZO POUCE) - à 12 km (15 minutes) de la gare de Caussade - à 17 km (23 minutes) de la gare de Montauban Télécharger les horaires: www.le-rezo.com/midi_quercy	BUS CC82 Nécessite formation permis de conduire, ouvert au public. Transport Javel: 05 63 22 55 00 Transport Gau: 05 63 30 44 45 Ligne 131 Negrepelisse/Caussade Negrepelisse/Montauban	LOCATION DEUX-ROUES Les amis du terroir: Location de 200 vélos Samedi 18h00h: 130, Chemin des Gelles - 3210 SAINT-ÉTIENNE DE TRUMCHET Tél: 05 63 64 60 73 contact@samiduterritoir.org	PISTES CYCLABLES Vélo route de l'Aveyron de Montauban à Bruniquet. Villes jumelées (ou très proches): Montauban, Saint-Siméon-de-Tulmon, Negrepelisse, Boulogne, Saint-Laurent-de-Meyrie, Monticoux, Bruniquet. De Montauban à Negrepelisse = 17 km De Negrepelisse à Monticoux = 12 km De Monticoux à Bruniquet = 7,5 km
--	---	--	--





LES CHEMINEMENTS PIÉTONNIERS

- Construire un maillage piétonnier permettant de **relier le centre-bourg aux points-clés de la commune** (écoles, équipements sportifs, médico-sociaux...):

- *Pour développer des axes sécurisés pour les piétons (sécurité et accessibilité).*
- *Pour développer la nature en ville : trames vertes.*




- **Exemples d'actions** mises en œuvre :

- *Construction de trottoirs.*
- *Renforcement de la sécurité aux carrefours et mise en place de passages protégés.*
- *Construction de ralentisseurs.*
- *Travail sur l'éclairage public.*
- *Construction de linéaires piétonniers / voies vertes.*



Une construction sur le long terme engagée depuis 4 ans





D'AUTRES ACTIONS EN COURS (1/2)

➤ Pour favoriser et encourager **la pratique du vélo** :

- *Installation d'appuis vélos.*
- *Réflexions autour d'un schéma des pistes cyclables à l'échelle communale.*



➤ Pour encourager **la pratique du covoiturage** :

- *Mise en place d'une aire de covoiturage en lien avec le module « Pays Midi-Quercy » du site de covoiturage du Grand Montauban (Partenariat Pays Midi-Quercy / Grand Montauban).*

Midi-Quercy

PAYS MIDI-QUERCY


GRAND MONTAUBAN

Bienvenue sur l'espace de covoiturage des habitants du Pays Midi-Quercy

Grand Montauban Communauté d'Agglomération

Ce projet est organisé et financé par le Grand Montauban Communauté d'Agglomération






D'AUTRES ACTIONS EN COURS (2/2)

- Le véhicule électrique pour le service « Espaces Verts » :
 - Poids : 800 kg.
 - Une benne acier de 500 kg de charge utile.
 - Utilisé pour la collecte des feuilles et le transport de matériel.





MERCI DE VOTRE ATTENTION !

Contact : Mairie de Nègrepelisse (82)

Tél : 05 63 24 22 66

Mail : mairie-negrepelisse@info82.com



7

Intervenante : Mme. Beutes-Voirol

(Présidente Commission Environnement, Urbanisme, Aménagement)



Midi-Quercy