



VOLUME 2





SOMMAIRE GENERAL

3.1. CHARTE CONTRACTUELLE

1. OBJECTIFS ET STATUT DE LA CHARTE	5
• Les objectifs de la charte paysagère	7
• Le statut de la charte paysagère	8
2. SIGNATAIRES ET ENGAGEMENTS	9
• Le Pays est moteur de la mise en oeuvre de la charte sur l'ensemble du territoire	12
• Les Communautés de communes sont moteur de la mise en oeuvre de la charte, à l'échelle de chaque terroir	12
• Les Communes sont moteur de la mise en oeuvre de la charte sur leur territoire	12
• Le Conseil de Développement participe activement aux actions de mise en oeuvre, de suivi et d'évaluation de la charte	13
3. PARTENAIRES DE LA CHARTE	15
• Les partenaires institutionnels	17
• Les partenaires de travail	17
4. MOYENS À MOBILISER	19
• Les moyens humains	21
• Les moyens techniques	22
• Les moyens financiers	22
5. VIE DE LA CHARTE	23
• L'appropriation de la charte paysagère	25
• Le lancement, l'animation et le suivi des premières actions	25
• Un bilan régulier	25
• L'actualisation de la charte paysagère	26

3.2. BOITE A OUTILS

1. FICHES DE RECOMMANDATIONS TRANVERSALES (4 FICHES)	7		
• Animation - suivi - évaluation	Fiche n°1		9
• Formation - sensibilisation - pédagogie	Fiche n°2		11
• Communication - information	Fiche n°3		13
• Documents d'urbanisme	Fiche n°4		15
2. FICHES DE RECOMMANDATIONS THÉMATIQUES (26 FICHES)	19		
• Espace rural et activités agricoles			21
Le maillage de haies	Fiche n°5		23
Les murets en pierre	Fiche n°6		25
Le patrimoine arboré	Fiche n°7		27
La biodiversité des « milieux naturels ordinaires »	Fiche n°8		29
Les productions agricoles de Pays	Fiche n°9		33
Les terres en déprise	Fiche n°10		37
Les bois et forêts privés	Fiche n°11	39	

• Architecture et patrimoine bâti		43	
Les matériaux et couleurs du Pays	Fiche n°12	45	
Les bâtiments agricoles	Fiche n°13	49	
Les constructions nouvelles	Fiche n°14	51	
Le patrimoine en terre crue	Fiche n°15	55	
• Formes urbaines		57	
Les structures médiévales	Fiche n°16	59	
Les traverses et entrées de bourgs	Fiche n°17	61	
Les franges et extensions de bourgs	Fiche n°18	63	
Le pôle urbain du Pays	Fiche n°19	65	
Les mobiliers et équipements urbains	Fiche n°20	67	
• Activités économiques		71	
Les carrières	Fiche n°21	73	
Les zones d'activités	Fiche n°22	75	
• Autour de l'eau		77	
Le petit patrimoine lié à l'eau	Fiche n°23	79	
Les berges des cours d'eau	Fiche n°24	81	
Les lacs collinaires	Fiche n°25	83	
L'eau en milieu urbain	Fiche n°26	85	
• Loisirs et découverte		89	
Les portes d'entrées du Pays	Fiche n°27	91	
Les itinéraires de découverte	Fiche n°28	93	
Le réseau de parcs et jardins publics	Fiche n°29	97	
Les sites et paysages remarquables	Fiche n°30	99	