

3 km - 1 h

## Circuit Notre-Dame PR6



Une boucle agréable, qui permet de découvrir le village de Bruniquel, ses ruelles, ses Châteaux et le parc des Châteaux. La randonnée se poursuit ensuite par un sentier ombragé offrant au marcheur de beaux points de vue sur le village. Quelques passages goudronnés.

▲ 203 m ▼ 126 m


Balisage   
Difficulté +

### A voir en chemin...

#### Le village médiéval de Bruniquel



Bruniquel, village médiéval surplombant l'Aveyron, a été classé parmi "les plus beaux villages de France". Des ruelles étroites et escarpées bordées de magnifiques demeures des XIV, XV et XVI<sup>èmes</sup> siècles témoignent de la richesse passée de ce village (Maison Payrol, Maison des Anneaux, Maison des Ecoreuils...). Il accueille aujourd'hui de nombreux artistes et artisans d'art.



Porte Méjane




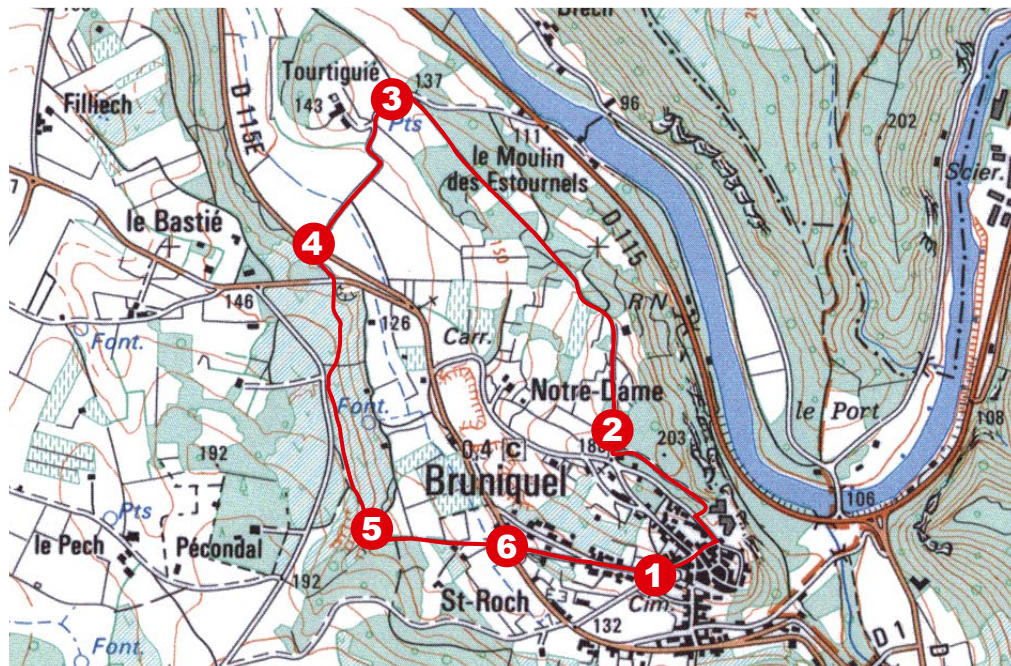
#### Les Châteaux de Bruniquel et le Parc des Châteaux

Selon la légende, la fondation du Château Vieux (ou Castel Biel) remonterait au VI<sup>ème</sup> siècle et serait l'œuvre de la Reine mérovingienne Brunehaut. Propriété des Comtes de Toulouse dès le XIII<sup>ème</sup> siècle, une querelle entre le Vicomte du château et son fils serait à l'origine de la construction entre 1485 et 1510 d'un second château, appelé aujourd'hui le Château jeune (ou Castel Djoubé). Les deux châteaux subirent des transformations successives jusqu'au XIX<sup>ème</sup> siècle. Classés monuments historiques depuis 1840 et acquis par la commune en 1987, ils font aujourd'hui l'objet

d'un programme de restauration. En 1975, ils ont accueilli le tournage du film de Robert Enrico "Le vieux fusil" avec Romy Schneider et Philippe Noiret, tourné en partie dans les cours des Châteaux. Depuis 1997, ils accueillent durant l'été un festival lyrique consacré à Jacques Offenbach.

Datant probablement du XVII<sup>ème</sup> siècle, les jardins en terrasses des Châteaux ont été cultivés jusqu'à la seconde guerre mondiale. Leur réaménagement a été effectué au début des années 1990 dans le cadre des espaces naturels sensibles. Tables de pique-nique.





**Départ :** Office de Tourisme

**Stationnement :** parkings village

- 1 Monter en direction des Châteaux en empruntant la rue de l'Hôpital (à gauche de l'Eglise), la **Porte Méjane** et la rue du Mazel. Prendre à gauche et se diriger vers les **Jardins en terrasses** des Châteaux. Les traverser pour rejoindre le portail d'entrée du **Parc** des Châteaux. Suivre le chemin qui traverse ce parc (tables de pique-nique à proximité).
- 2 Sortir du parc et prendre, à droite, le chemin carrossable juste avant la route. Continuer sur ce sentier ombragé.
- 3 Au niveau de la route goudronnée, prendre à gauche et laisser sur votre droite le sentier du PR5. Suivre cette route, passer devant la **Ferme du Tourtigié** et continuer sur la route principale.
- 4 Traverser la D115 E, continuer tout droit en suivant une petite route qui monte et traverser la D964. En face, emprunter un petit sentier herbeux qui monte légèrement et se faufile à travers le **cause**.
- 5 D'anciennes **carrières** sont visibles sur votre gauche. A l'intersection avec le PR5, descendre à gauche sur un chemin caillouteux plus important qui vous mène au pied du village.
- 6 Traverser la D964 et remonter en face par une petite route goudronnée jusqu'à l'Office du Tourisme.