

**Pays Midi-Quercy**  
Pôle d'Équilibre Territorial Rural

*Midi-Quercy*

**CNPF**  
CENTRE RÉGIONAL  
MIDI-PYRÉNÉES

TERRITOIRE À ÉNERGIE POSITIVE POUR LA  
**CROISSANCE VERTE**  
MINISTÈRE DE L'ENVIRONNEMENT, DE L'ÉNERGIE ET DE LA MER

# Comité de pilotage

*Le vendredi 3 mars 2017, à Nègrepelisse*

l'Europe  
**engage**  
le Midi-Pyrénées  
au CRP 2014-2020

Liberté • Égalité • Fraternité  
RÉPUBLIQUE FRANÇAISE

Ministère  
de l'Environnement,  
de l'Énergie  
et de la Mer

## Plan de l'intervention

- 1-Présentation du CRPF Midi-Pyrénées
- 2- Historique de la démarche « Animation Forêt Biodiversité » du Pays Midi Quercy
- 3-Les forêts du Pays
- 5- Actions à mener



## Le Centre Régional de la Propriété Forestière

*établissement public à caractère administratif*

### Rôles

- **Développement forestier des forêts privées**
  - promouvoir la gestion durable des forêts
  - agréer les plans simples de gestion
  - réunions d'information
  - conseils individuels
  - suivis d'actions (réglementation des boisements, PLU...)
  - expérimentation forestière ...
- **Réalisation d'actions particulières**
  - étude, réalisation et animation de voirie forestière
  - plans de développement de massif

## Plan de l'intervention

1-Présentation du CRPF Midi-Pyrénées

2- Historique de la démarche « Animation Forêt Biodiversité » du Pays Midi Quercy

3-Les forêts du Pays

5- Actions à mener

## Historique « Animation Forêt Biodiversité » En Pays Midi Quercy

- Charte forestière
- TEPcv

=> Dynamisation la filière forêt-bois locale



## Plan de l'intervention

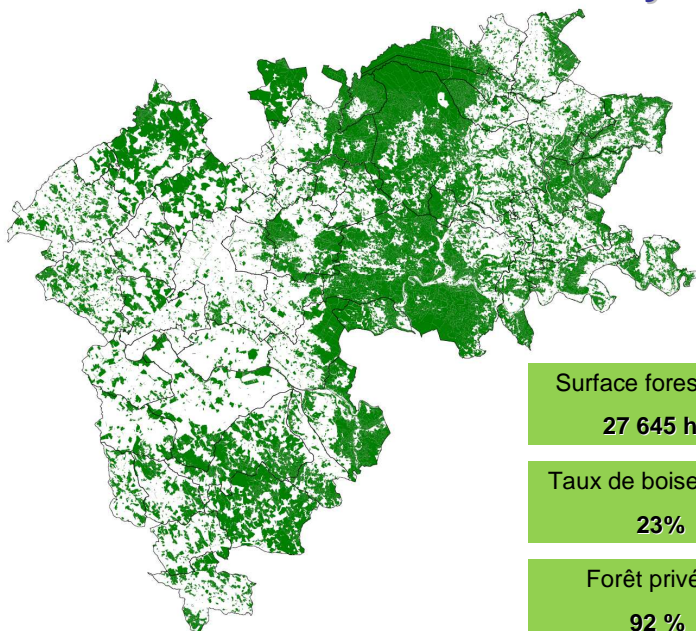
1-Présentation du CRPF Midi-Pyrénées

2- Historique de la démarche « Animation Forêt Biodiversité » du Pays Midi Quercy

3-Les forêts du Pays

5- Actions à mener

## COUVERTURE forestière du Pays



Surface forestière :  
**27 645 ha**

Taux de boisement :  
**23%**

Forêt privée :  
**92 %**

## Le Foncier forestier

	0-1 ha	1ha - 4 ha	4 ha-10 ha	10-20 ha	20 -25 ha	25-100 ha	100-500 ha
Surface	<b>1925</b>	<b>5392</b>	<b>5808</b>	<b>4660</b>	<b>1102</b>	<b>5458</b>	<b>828</b>
Nombre	<b>5006</b>	<b>2615</b>	<b>931</b>	<b>341</b>	<b>50</b>	<b>131</b>	<b>4</b>

7621 propriétaires  
7317 ha de forêt

1322 propriétaires  
11570 ha de forêt

135 propriétaires  
6286 ha de forêt

**9079 propriétaires**  
**25171 ha de forêt**

## Plan de l'intervention

1-Présentation du CRPF Midi-Pyrénées

2- Historique de la démarche « Animation Forêt Biodiversité » du Pays Midi Quercy


3-Les forêts du Pays

5- Actions à mener

## Objectif de «L' Animation Forêt Biodiversité » En Pays Midi Quercy

- encourager et aider à gérer durablement leur forêt
- faire bénéficier d'un document de gestion durable pour optimiser et pérenniser leur gestion forestière
- aider à les regrouper pour mieux vendre ou mieux rentabiliser les investissements

=> Dynamisation la filière forêt-bois locale



## Action 1 : Promouvoir les documents de gestion

### a. Le Plan Simple de Gestion

#### Actuellement


**17** forêts disposent d'un PSG en cours de validité soit 1994 ha de forêts privées

**8** forêts sous RAA soit 574 ha

**49** forêts devraient avoir un PSG soit 2295 ha  
(7 PSG expirés + 42 nouveau seuil)

**1** PSG en instruction

- ➡ *Inciter la rédaction de PSG*
- ➡ *Proposer des réunions d'information, des formations à la rédaction du PSG*
- ➡ *Communiquer sur l'obligation du PSG*



## Action 1 : Promouvoir les documents de gestion

### b. Le Code de Bonne Pratiques Sylvicole +



#### Actuellement :

**60** forêts disposent d'un CBPS en cours de validité soit **566** ha de forêts privées

**23** CBPS expirés soit **125** ha

- ➡ *Renouvellement de ces CBPS et conversion en CBPS +*
- ➡ *Inciter à de nouveaux CBPS+*

## Action 2 : Animation et sensibilisation des acteurs forestiers

### Outil 1. Les réunions d'information : 1 à 2 réunions /an

- généraliste pour tout public
- technique pour les propriétaires forestiers en partenariat avec des professionnels pour démonstrations d'interventions

### Outil 2. La communication

- Affichage en mairie
- Articles de presse
- Radio Caylus
- Permanence forestière



## Action 1 : Promouvoir les documents de gestion

### *L'outil 1 : Visites individuelles*

### **A LA DEMANDE DES PROPRIETAIRES**

Réalisation de visites techniques par le CRPF



Fourniture d'un compte rendu technique

Promotion d'adhésion aux Code de Bonnes Pratiques Sylvicoles

Ou Plan Simple de Gestion

Guide de la biodiversité



**Prévisionnel de gestion et de mobilisation des bois à l'échelle du massif.**



## Action 3 : Encouragement à la mobilisation de bois

### Outil : L'annuaire des professionnels de la filière bois

- Identifier, rencontrer et connaître les professionnels de la filière
- Connaître leurs spécificités
- Faire le lien entre propriétaire/ professionnel
- Un moyen de toucher un peu plus de propriétaires

## Action 4 : Enquête Transition

### outil 1. Le questionnaire

**Objectif : bénéficier d'une enquête à l'échelle du Pays pour toucher un maximum de propriétaires forestiers**

#### 7 questions posées

1. *Etes-vous propriétaire de parcelles boisées dans le Pays Midi Quercy?  
Si oui sur quelle(s) commune(s) :.....*
2. *Quelle est votre surface forestière ?*
  - 2a. *Avez-vous un document de gestion durable*
3. *Quels types de bois avez-vous :*
4. *Intervenez-vous dans vos bois ?*
  - 4a *Si oui que faites-vous ?*
5. *Vendez-vous du bois ?*
6. *Souhaitez – vous participer à des réunions gratuites d'information forestière ?*
7. *Souhaitez –vous avoir un conseil gratuit et individuel de gestion de vos bois par l'animatrice forêt ?*



## Action 5 : Logique de circuit court en lien avec les acteurs bois énergie

Outil : La plateforme

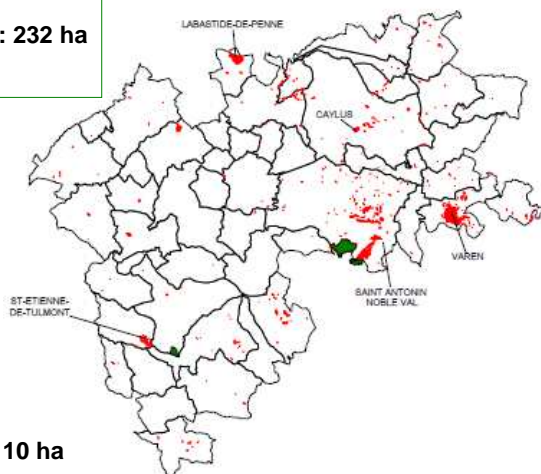
## Action 6 : Les forêts des communes actuellement non gérées

### Forêt gérée par l'ONF

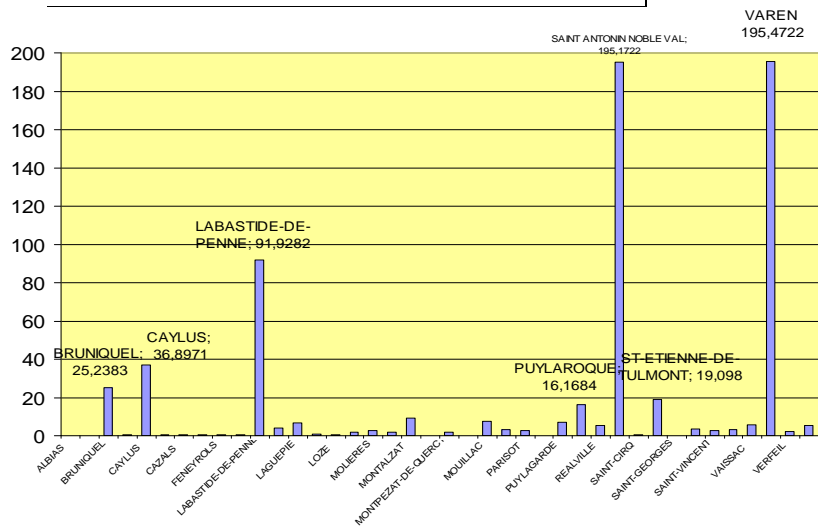
- Saint Antonin Noble Val : 232 ha
- Nègrepelisse : 50 ha

Total de **89** propriétaires dont 41 communes en nom propre mais aussi les habitants des hameaux et autres...

53 propriétaires – 1 ha  
28 propriétaires entre 1 à 10 ha  
7 propriétaires + de 10 ha



Répartition de la surface (ha) des parcelles forestières par commune



15 communes – 1 ha / 18 communes entre 1 à 10 ha / 7 communes plus de 10 ha



Exemple de la commune de Varen avec 195 ha de parcelles cadastrées en bois et/ou landes



## Autres Actions....

Merci de votre attention

